

ŘEZ A-A'

M 1:50

2800 500 2900

stáv. terén


1:2 600 1:2


osetí tl. 100 mm

600 570


600

kamenná rovnánina

 zásyp hutněnou zeminou z výkopů

 kamenná rovnánina

ÚPRAVA PRO ZADÁVACÍ ŘÍZENÍ 02 / 2025

Vypracoval	Zodpov.projektant	HL. ing. projektu	Vedoucí střediska	 <div>AGPOL s.r.o. Jungmannova 153/ 779 00 Olomouc Česká republika</div>	
Kysela <i>Kysela</i>	Ing. Feltl, Ph.D. <i>Feltl</i>	Ing. Skácel <i>Skácel</i>	Ing. Vaculín, Ph.D. <i>Vaculín</i>		
Místo stavby	k.ú. Kopřivnice	Kraj	Moravskoslezský	Počet formátů	8 A4
Investor	Město Kopřivnice			Datum	10.2023
Akce - objekt	Hospodaření s dešťovými vodami v rámci sportovních areálů Kopřivnice SO 01 - Svody dešťových vod z lokality u Husovy Lipy			Stupeň	DPS
				Základové číslo	2891 / 045
				Archivní číslo	2891
Příloha	Výustní objekt z OK			Měřítko	Číslo výkresu
				1 : 100	D.1.1.11